１学年「地理的分野」の復習

１　６大陸と３海洋

【作業１】下の地図で「６大陸と３海洋」を確認する。

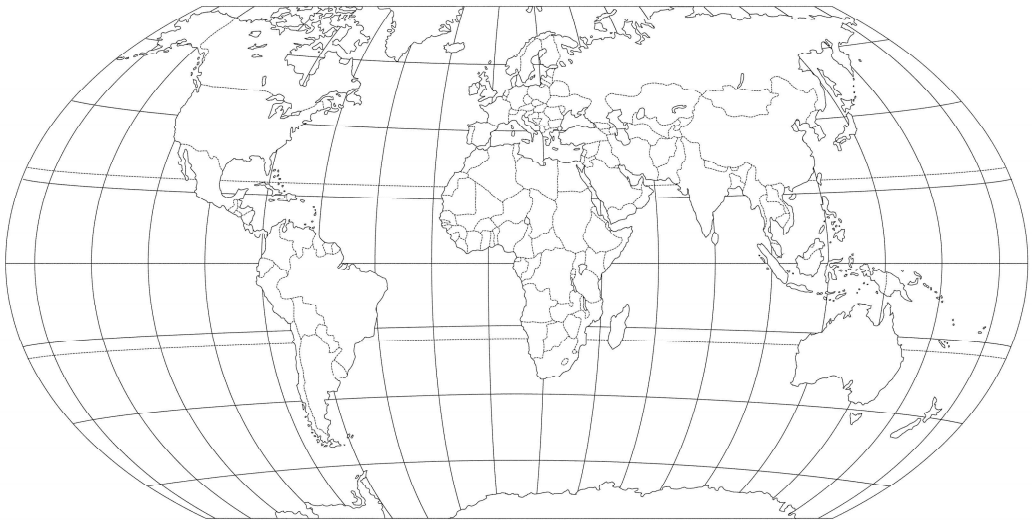

２　緯度と経度

地球儀　１

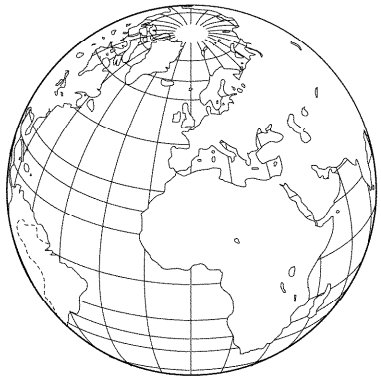

【作業１】左の地図中に赤道を赤色で記入する。
【作業２】本初子午線を青色で記入する。

３　時差

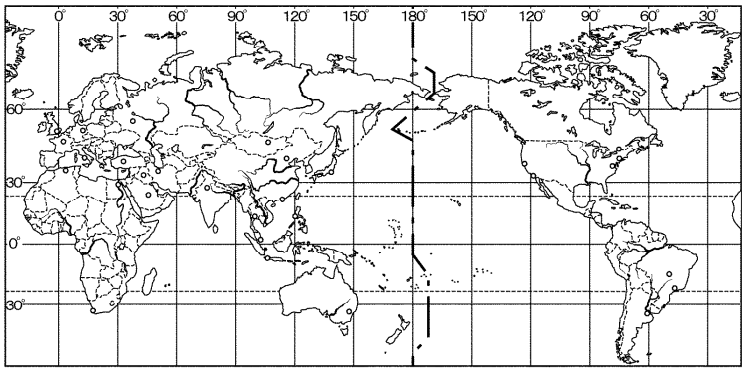

地球は24時間かけて１回転する。つまり、１時間で(　　)度ずつ回転する。２点の時間のずれを時差という。

日本の標準時は、明石市を通る東経(　　)度の(　　)線が基準となる。

4　地図の種類

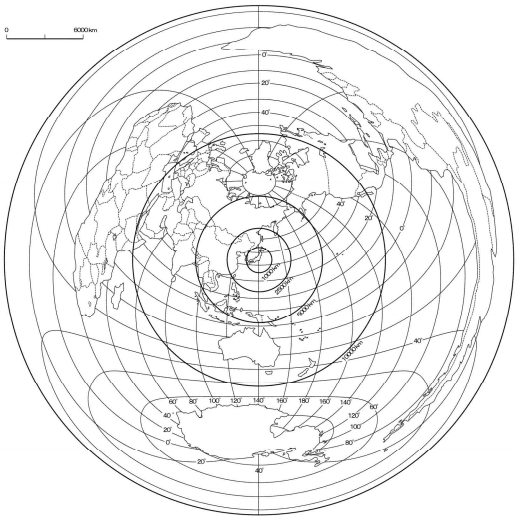

【(　　)からの距離と方位が正しい地図】

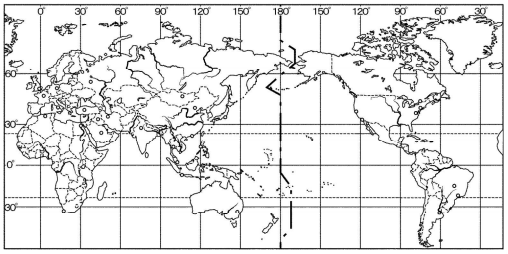

【(　　)が正しい地図】

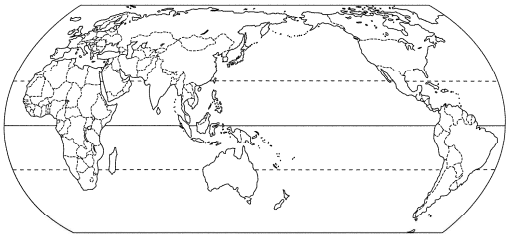

【(　　)が正しい地図】

5　世界の地域区分

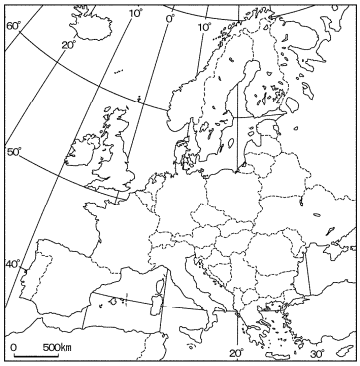

州

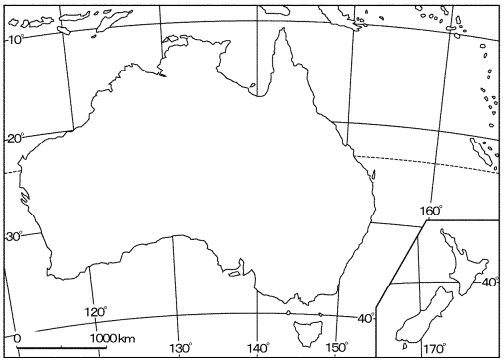

州



州

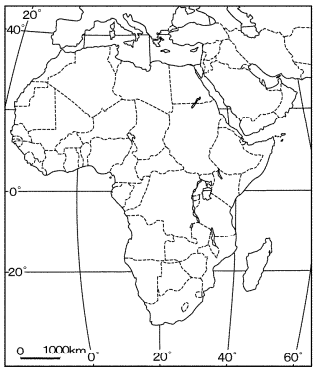

州